

発行日 2023年2月27日（月）

2022 年度 日本学生オリエンテーリング選手権大会 ミドル・ディスタンス、リレー競技部門 併設大会 プログラム



期 日	2023年（令和5年） 3月11日（土）～12日（日） ・3月11日（土） ミドル・ディスタンス競技部門 ・3月12日（日） リレー競技部門
開 催 地	栃木県塩谷郡塩谷町
競技会場	塩谷町総合公園
主 催	日本学生オリエンテーリング連盟
主 管	2022年度日本学生オリエンテーリング選手権大会 ミドル・ディスタンス、リレー競技部門実行委員会
共 催	一般社団法人大学スポーツ協会（令和4年度スポーツ庁補助事業）
後 援	公益社団法人日本オリエンテーリング協会 栃木県オリエンテーリング協会 塩谷町・塩谷町教育委員会
協 賛	株式会社日本旅行 株式会社フォルテ 株式会社ニチレイ SIGN 有限会社ヤマカワオーエンタープライズ



大会公式マスコット「オシマイグマ」

目次

1

Page 1

新型コロナウイルス感染症対策

- 1.1 大会当日
- 1.2 大会参加後

2

Page 2

はじめに

- 2.1 開催内容
- 2.2 略称、呼称
- 2.3 用語説明

3

Page 3

タイムテーブル

- 3.1 3月11日(土) ミドル・ディスタンス競技部門
- 3.2 3月12日(日) リレー競技部門

4

Page 4 - 9

大会全般

- 4.1 主管の連絡先
- 4.2 大会公式Webサイト
- 4.3 モデルイベント・トレーニングテレイン
- 4.4 立入禁止区域
- 4.5 過去の気象情報
- 4.6 傷害保険
- 4.7 各種変更申請
- 4.8 忘れ物
- 4.9 注意事項
- 4.10 観戦
- 4.11 大会中止時の対応

5

Page 10 - 11

会場までのアクセス

- 5.1 会場所在地
- 5.2 アクセスマップ
- 5.3 競技会場へのアクセス

6

Page 12 - 14

競技情報

- 6.1 競技形式
- 6.2 地図仕様(ミドル、リレー共通)
- 6.3 コントロール位置説明表
- 6.4 テレインの概要
- 6.5 テレインの注意事項
- 6.6 服装・用具に関する注意事項

- 6.7 公式掲示板
- 6.8 コース概要、競技時間
- 6.9 ナンバーカード
- 6.10 パンチングシステム
- 6.11 救護所
- 6.12 調査依頼、提訴
- 6.13 使用テーブル一覧

7

3月11日 Page 15 - 17
ミドル・ディスタンス競技部門

- 7.1 当日の流れ
- 7.2 会場
- 7.3 出店
- 7.4 当日申し込み
- 7.5 スタート地区までの移動
- 7.6 スタート
- 7.7 遅刻スタート
- 7.8 競技時間
- 7.9 フィニッシュ
- 7.10 調査依頼
- 7.11 表彰式
- 7.12 リレー走順変更申請

8

3月12日 Page 18 - 20
リレー競技部門

- 8.1 当日の流れ
- 8.2 会場
- 8.3 欠場者最終受付
- 8.4 デモンストレーション
- 8.5 競技時間
- 8.6 第1走者スタート
- 8.7 前走者接近情報
- 8.8 チェンジオーバー
- 8.9 フィニッシュ
- 8.10 リスタート
- 8.11 失格時の対応
- 8.12 地図配布
- 8.13 表彰式

9

Page 21
大学OB/OG対抗戦実施規則

- 9.1 実施規則
- 9.2 ポイント加算方法

10

Page 22
大会役員

1

新型コロナウイルス感染症対策

新型コロナウイルス感染症拡大防止対策のため、大会参加にあたっては以下に示すガイドラインに従って行動してください。

「日本学生オリエンテーリング選手権大会ミドル・ディスタンス、リレー競技部門開催における新型コロナウイルス感染防止対策ガイドライン」：

https://icmr2022.web.app/docs/corona/2022-corona_guideline.pdf

1.1 大会当日

大会当日に以下の基準に該当する場合は参加を見合わせてください。

参加見合わせとする基準	
体温・体調	・ 37.5℃以上の発熱 ・ その他感染が疑われる症状（頭痛、咳、味覚異常等）
濃厚接触の有無	・ 直近1週間以内に感染者と濃厚接触した場合※
海外渡航歴	・ 過去2週間以内に政府から入国制限、入国後の観察期間を必要とされている国、地域等への渡航歴がある場合※ ・ 過去2週間以内に当該国・地域渡航者または在住者との濃厚接触がある場合※

※当該基準に該当する場合であっても、PCR検査の陰性判定により安全が確認できた場合は、必ずしも参加を見合わせないこととします。

▼注意事項

- ・ 競技中以外はマスクまたはバフ等で口元を覆い、飛沫拡散の防止に努めてください。
- ・ 会場内の複数箇所に消毒用アルコールを設置します。不特定多数の方が触れる可能性のあるものを扱う際には、手指の消毒をお願いします。
- ・ 大声での応援については特に妨げませんが、感染拡大防止・ソーシャルディスタンスの確保への配慮をお願いします。
- ・ 大声での応援は、会場レイアウトに示す応援エリア内で行なってください。応援エリア内ではマスクの着用を必須とし、飲食は禁止します。
- ・ 感染対策の観点で不適切な行為を見かけた場合には、実行委員会より注意する場合があります。

1.2 大会参加後

大会開催後 2 週間以内に新型コロナウイルスへの感染が発覚した場合は、速やかに大会主管者(icmr2022.inquiry@gmail.com)までご連絡ください。

2 はじめに

2.1 開催内容

2022年度日本学生オリエンテーリング選手権大会ミドル・ディスタンス、リレー競技部門併設大会を開催します。

日本学生オリエンテーリング連盟の競技者は本大会に出場できません。

2.2 略称、呼称

プログラムでは、以下の略称、呼称を使用しています。

分類	略称、呼称	正式名称、備考
大会	インカレ	日本学生オリエンテーリング選手権大会
規則・ 規程	インカレ実施 規則	日本学生オリエンテーリング選手権実施規則
	ISCD2018	コントロール位置説明仕様 International Specification for Control Descriptions
	ISOM2017	International Specification for Orienteering Maps 2017
組織	日本学連	日本学生オリエンテーリング連盟
競技部 門・ クラス	ミドル	個人ミドル・ディスタンス競技部門（3月11日（土）に行う競技）
	リレー	3名のリレー競技部門（3月12日（日）に行う競技）
	選手権の部	インカレ実施規則第2条第1項に定められた ミドル・ディスタンス競技部門、リレー競技部門
	一般の部	選手権の部に出場しない日本学連競技者のための競技部門

2.3 用語説明

プログラムでは、競技に関して以下の用語を使用することがあります。

用語	意味
リフトアップ スタート	スタートユニットからe-cardを離して出走するスタート方式 (本大会のミドルで採用している方式)
リスタート	リレーで一定時間以上遅れたチームに対して行う繰上げスタート
パンチング フィニッシュ	計時線通過時をフィニッシュタイムとする方式とは異なり、フィニッシュを 示すユニットにて記録した時刻を正式なフィニッシュタイムとする方式

3 タイムテーブル

3.1 3月11日(土) ミドル・ディスタンス競技部門

時刻	内容	場所
7:30	駐車場開場	JAしおのや 塩谷支店
8:00	競技会場 開場	塩谷町総合公園
9:00~14:00	駐車場閉場	JAしおのや 塩谷支店
10:00	競技開始 N/Gクラス当日申込締切	大会本部
11:20	スタート閉鎖	
12:40	フィニッシュ閉鎖	
13:10	調査依頼提出締切	大会本部
14:45~15:30	表彰式	大会本部
16:00	リレーオーダー受付締切	
16:15	競技会場 閉鎖	塩谷町総合公園

3.2 3月12日(日) リレー競技部門

時刻	内容	場所
7:30	駐車場 開場	JAしおのや 塩谷支店
8:00	競技会場 開場	塩谷町総合公園
8:00~8:40	地図配布	大会本部
9:00	一般の部:欠場受付期限	大会本部
9:10~9:20	デモンストレーション	
10:10	リレークラス/個人クラス:競技開始	
11:40	個人クラス フィニッシュ閉鎖	
13:00	リレークラス リスタート	
13:00	地図販売・配布開始	大会本部
14:45	リレークラス フィニッシュ閉鎖	
14:45~15:15	表彰式	大会本部
16:00	競技会場 閉鎖	塩谷町総合公園

4 大会全般

4.1 主管の連絡先

主管の連絡先を以下に示します。大会期間中は基本的に電話で、それ以外の期間はe-mailで連絡してください。

▼大会期間中: 3月11日(土) ~ 12日(日)

併設大会責任者: 鈴木 沙綾

併設大会責任者につながらない場合は、以下の連絡先にご連絡ください。

運営責任者: 西嶋 就平

e-mail: icmr2022.inquiry@gmail.com

(電話がつながらないときにご利用ください)

▼大会期間外

併設大会責任者: 鈴木 沙綾 e-mail: icmr2022.inquiry@gmail.com

4.2 大会公式Webサイト

<https://icmr2022.web.app/>

4.3 モデルイベント・トレーニングトレイン

本大会(インカレ)のモデルイベントは学生向けのみとなります。併設大会参加者向けのモデルイベントはございません。

また、トレーニングトレインは設けません。

4.4 立入禁止区域

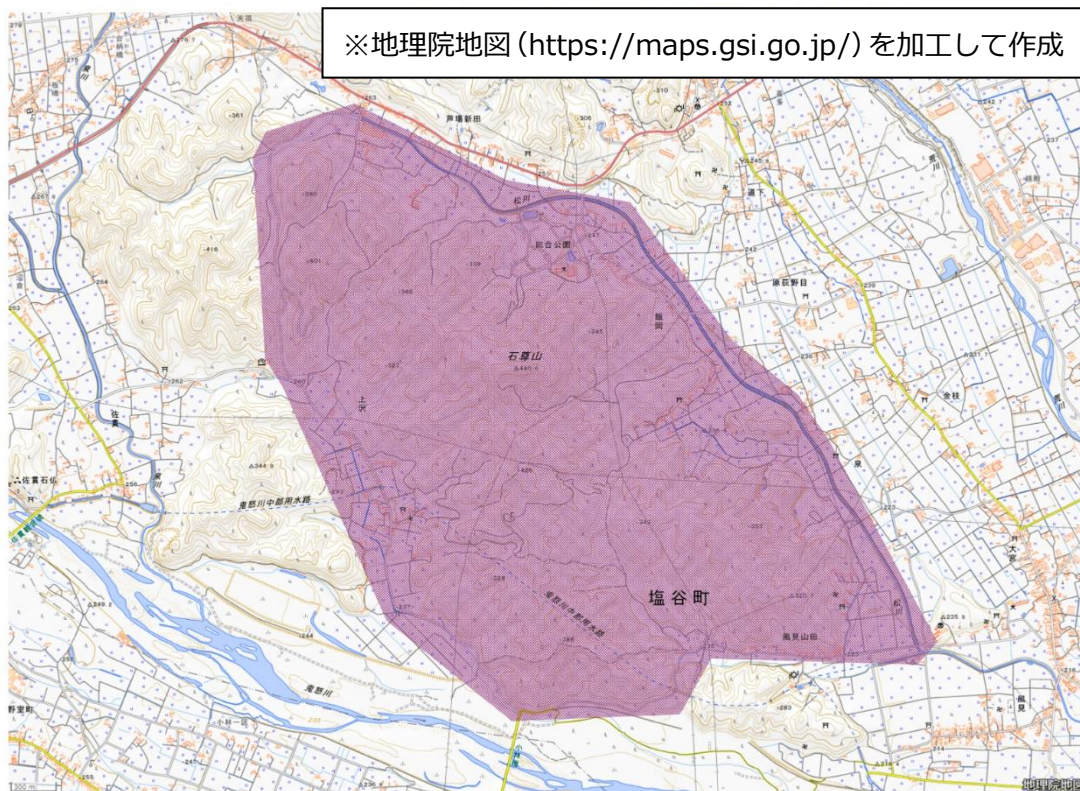
本大会への参加を予定している者および観戦を予定している者は、本大会終了までの期間、以下に示す立入禁止区域へのオリエンテーリング目的（トレイン視察含む）での立入を禁止します（競技参加時を除く）。なお、立入禁止区域周辺道路の利用は妨げません。

立入禁止区域の設定に伴い、下のトレインをクローズとします。クローズトレインの地図は、大会公式 Web サイトにて公開します。

クローズトレイン

「塩谷町総合公園」2018年（有）ヤマカワオーエンタープライズ作成、2021年同修正

※地理院地図 (<https://maps.gsi.go.jp/>) を加工して作成



4.5 過去の気象情報

本大会が開催される3月11日(土)、3月12日(日)の栃木県塩谷郡塩谷町周辺における過去5年間の気象情報を以下に示します。本大会のテレインは、この観測地点から東へ約4km、標高が約0~250m高い場所に位置しています。

日付	気温 [°C]			日照時間 [h]	降水量 [mm]	平均風速 [m/s]	
	最高	最低	平均				
2018年	3月11日	8.4	-0.3	3.5	0.6	0.0	1.2
	3月12日	11.5	-1.4	5.2	11.2	0.0	1.8
2019年	3月11日	13.2	6.9	9.5	0.2	29.5	2.7
	3月12日	15.0	4.2	9.3	8.8	2.0	2.6
2020年	3月11日	17.5	6.1	12.0	11.1	0.0	3.9
	3月12日	12.9	2.5	8.0	11.1	0.0	2.0
2021年	3月11日	13.7	-4.2	4.1	10.8	0.0	1.4
	3月12日	14.3	-1.0	7.3	1.8	0.0	0.8
2022年	3月11日	15.5	-3.2	6.4	9.2	0.0	1.0
	3月12日	19.8	-1.0	9.0	11.2	0.0	1.7

▼観測地点
栃木県 塩谷
北緯 36 度 45.4 分
東経 139 度 53.0 分

▼参考情報
気象庁ホームページの
気象統計情報
<http://www.data.jma.go.jp/obd/stats/etrn/index.php>

4.6 傷害保険

本大会では傷害保険に加入しています。怪我等により治療を受けた場合は、通院以上で、以下の通り保険金が支払われます。治療を受けた場合は、30日以内に下記問合せ先まで連絡をしてください。

- ・死亡、後遺障害:225万円
- ・入院:3,000円/日(180日限度)
- ・通院:2,000円/日
(事故の日から180日以内で180日限度)

この傷害保険についての問合せ・保険の請求等については、運営者までご連絡ください。連絡先は以下の通りです。

▼傷害保険問合せ先

併設大会担当 鈴木沙綾

e-mail: icmr2022.inquiry@gmail.com

遠隔地の参加者は本大会開催地までの移動が長距離になるため、往復時の事故に備えるために各自で国内旅行保険(500~1,000円程度で各旅行会社・保険会社で取り扱っている)に加入することを推奨します。

また、万一に備え、健康保険証のコピーをご持参ください。

4.7 各種変更申請

▼リレー走順変更

3月12日(日)のリレー競技に参加される方でエントリー時の走順から変更がある場合は、以下のフォームより変更後の走順を申請してください。(走順に変更がない場合、提出は不要です。)

リレー走順変更申請フォーム

https://docs.google.com/forms/d/e/1FAIpQLSeLIg40jvdUGF8IO6ANWm16vJfCfzgk-mXAR_fTi86qdFI1kIQ/viewform?usp=share_link

申請締切：3月11日(土) 16:00

▼e-card変更

- ・事前申込で個人所有のe-card使用を申請した方がe-card番号の変更を希望する場合は、事前に主管までご連絡ください。事前申込で個人所有のe-cardの使用を申請した方が破損等の理由によりレンタルe-cardを希望する場合は、レンタル料(500円)が必要となります。
- ・また、個人所有のe-cardを忘れた場合は、主管者側で用意したe-cardをレンタルします。希望者は大会受付に申し出てください。
- ・レンタルe-cardを紛失もしくは破損した際には実費(9,500円)を請求いたします。

4.8 忘れ物

本大会の忘れ物は、大会終了後約1ヶ月間保管します。忘れ物の情報は、大会公式Webサイトにてお知らせします。

4.9 注意事項

▼GPS機器の使用に関する注意

GPSによる位置情報ログの取得が可能な時計等の通信機器について、**競技を補助する目的での使用を禁止**します。

▼撮影に関する注意

- ・本大会では、大学スポーツ協会(UNIVAS)および実行委員会による写真・映像の記録を実施します。競技エリア内での競技風景の撮影(追走含む)を予定しています。
- ・大会の様子は「UNIVAS」のホームページ(<https://www.univas.jp>)でのアーカイブ配信を予定しています。撮影は、競技の妨げにならないよう配慮しておりますが、皆様のご理解とご協力をお願いいたします。
- ・参加者の情報については、大会プログラムへの掲載、会場内での成績表配布や場内アナウンス、加盟団体や関係機関、マスメディア等の報道機関への情報提供、送付(ホームページ掲載を含む)、本連盟の公式ホームページ、Facebook等のSNSへの画像や映像の掲載を行うことがあります。
- ・本大会で撮影した全ての写真は、大会報告書およびオリエンテーリングの普及・広報活動(新聞、雑誌、広報誌、Webサイト、チラシ等)のために利用させていただくことがあります。
- ・参加者は、日本学連が主催する試合、大会において、選手の肖像、映像、氏名等(以下「選手の肖像等」という)が報道、放送されること及び当該報道、放送に関する選手の肖像等に関する使用の許諾を与えるものとします。万が一、画像の使用を希望されない場合は主管までご連絡ください。

▼その他の注意

- ・本大会の会場となる多目的広場は緊急時に“ドクターヘリ”発着所として指定されております。救命医療の為の緊急事態が万一発生した場合は、競技はそのまま続行致しますが、行政管理官代執行者の指示によって、ただちに応援を中止し、シートエリアおよびウォーミングアップエリアを明け渡すよう移動をお願いします。
- ・テレイン内には民家や畑等が存在します。スポーツマンシップにのっとり、マナーを徹底して行動してください。
- ・**テレイン内(競技会場含む)への立入禁止区域内の地図およびそれに類するもの(O-Map、行政図、コピー、写真、イラストなど)の持込を禁止します。**ただし、要項、モデルイベント地図、テクニカルミーティング資料、誘導地図を除きます。禁止された地図等を持ち込んだことが発覚した場合は、失格などの措置を取る場合があります。
- ・テレイン内での火気の使用、飲酒は禁止します。
- ・競技会場内では危険防止のため競技時以外に走らないようにしてください。**特に、応援時に競技会場内を走り回ることを固く禁止します。**悪質な場合、何らかのペナルティを課すことがあります。
- ・すべての競技者は、競技より優先される不慮の事故が発生した場合には、最寄りの役員、あるいは本部に連絡してください。
- ・大会への参加は、自分自身の健康状態を十分考え、絶対に無理はしないでください。
- ・各自で出したゴミは必ずお持ち帰りください。
- ・参加者が自分自身あるいは第三者へ与えた損傷、損害、損失について、主催、主管はその責任を負いません。
- ・貴重品や車等の管理は各自でお願いします。紛失、盗難、破損に対し主管・主催者は一切責任を負いません。

4.10 観戦

インカレ選手権の部において、中継映像を含むライブ動画を配信します。それぞれ専用のサイト(下記URL)にアクセスすることで、自身のPCやタブレット、スマートフォンから観戦できます。今年度のライブ配信についてはUNIVAS LIVEを通じた配信を行います。PCをご利用の方は[UNIVAS公式ホームページ](#)から、スマートフォンをご利用の方は専用アプリ[UNIVAS plus](#)をダウンロードの上、ご覧ください。当日のライブ配信時間は以下を予定しております。

ライブ配信

- ミドル・ディスタンス競技部門 2023年3月11日(土) 11:00~15:30 配信予定
- リレー競技部門 2023年3月12日(日) 8:30~15:30 配信予定

会場でのライブ配信の閲覧は、通信の逼迫により大会運営に影響が出る可能性があるため、ご遠慮ください。

4.11 大会中止時の対応

以下の場合には、大会を中止します。ご了承ください。

- ・天候悪化や感染症流行などの事情により、主管者が参加者の安全を確保できないと判断した場合。
- ・周辺交通機関・道路状況のトラブル等により、参加者の大半が来場できない場合、または来場できないと予想される場合。
- ・開催地自治体（栃木県または塩谷町・日光市）による中止要請があった場合。
- ・競技会場（塩谷町総合公園）の使用許可が取り消された場合。
- ・その他主催者が開催できないと判断したとき。

大会中止時の案内は、両日ともに朝6:00までに大会公式 Web サイトに掲載します。

5 会場までのアクセス

5.1 会場所在地

▼駐車場

J A しおのや 塩谷支店（栃木県塩谷郡塩谷町原荻野目 1 4 8）

▼競技会場

塩谷町総合公園（栃木県塩谷郡塩谷町飯岡 1 1 6 0）

5.2 アクセスマップ

<会場周辺>



©Google map を加工して作成

5.3 競技会場へのアクセス

【当日電車で来場する場合】

・JR矢板駅からお越しください。矢板駅東口のバス停留所から会場まで大会専用バスで約20分です。バス停留所からはアクセスマップにて赤色の誘導に沿ってお越しください。

- ・**アクセスマップにて赤の×で示した道路の通行は、競技情報に関わるため禁止いたします。**
- ・矢板駅から競技会場へ運行するバスのお申込み/運行スケジュールについては、以下のウェブサイトよりご確認ください。

https://va.apollon.nta.co.jp/ic2022m-r_shioya/

※大会専用バスの申し込み・変更期限は2023年3月5日(日)16:00です。

【自家用車にて来場する場合】

・JAしおのや 塩谷支店まで来場し、役員の指示に従い駐車してください。JAしおのや塩谷支店から競技会場までは徒歩25分です。

- ・**アクセスマップにて赤の×で示した道路の通行は、競技情報に関わるため禁止します。**
- ・駐車場の開場時刻は7:30です。
- ・**3月11日(土)の駐車場の開場時間は7:30~9:00です。9:00~14:00の間は運営の都合上、駐車場への入退場を禁止します。9:00までに必ずお越しください**
- ・駐車場に役員がいる以下の時間帯は役員の指示に従ってください。
 - ・3月11日(土) 7:30~9:00
 - ・3月12日(日) 7:30~9:30

<駐車場からのアクセス>



©Google map を加工して作成

6 競技情報

6.1 競技形式

3月11日(土):ミドル・ディスタンス競技
3月12日(日):3名のリレー競技

6.2 地図仕様(ミドル、リレー共通)

縮尺/等高線間隔	1:10,000/5 m
走行可能度	4段階表示
地図サイズ	A4
地図表記	ISOM2017準拠
耐水性	透明ビニール袋封入 済み
コントロール位置 説明	ISCD2018準拠
特殊記号	x: 目立つ人工特徴物 ○: 炭焼き窯跡

6.3 コントロール位置説明表

コントロール位置説明表は地図に印刷されています。また、下記の通り配布を行います。

▼ミドル

全クラス、スタート2分前枠にて配布します。

※寸法は180 mm x 60 mmを超えません。

▼リレー

コントロール位置説明表の配布はありません。

6.4 テレインの概要

1984年度より団体戦をリレー競技とする2日間大会形式として始めたインカレ以来、日本学連は連綿と日光矢板塩谷エリアにてインカレ開催にふさわしいテレインの新規開発を行ってきました。本テレインは、“フィニッシュ=会場”という観点で最後の未開拓の地、久しぶりの完全ニューマップとなります。先行して公開されている会場のスプリントマップ関連で当地を訪れた選手も多いかと思いますが、背後にそびえる石尊山(せきそんざん)の風景の記憶の通り、周辺エリアのテレイン

よりかなり急峻になります。
<日本学連副会長 山川克則>

[概要]

栃木県塩谷郡塩谷町の平野に程近い標高約200~480mの里山に位置し、石尊山の北麓から東麓の山林、および塩谷町総合公園が主要エリアとなる。

[地形]

斜面は概して急峻で、微地形は少ない。地盤が緩く崩れやすい場所も存在する。一部には緩斜面も存在する。

[植生]

走りやすい林と速度が低下する林が大半を占めるが、一部には著しく走行可能度が下がる箇所もある。また、広葉樹林と針葉樹林の植生界が全域に存在する。公園周辺や送電線沿いには開けた土地や開けた荒地が見られる。

[道]

テレイン全体に小径が存在し、一部には林業用の造成道が縦横無尽にある(この点では近隣のテレインでも同様の造成が最近目立つ)。舗装された道路も存在する。

[岩]

岩や崖が存在する。ごく一部にはれき地や岩石地も存在する。

[水系]

細い川が随所に見られる。湿地や池は少ない。
<マップー 宮西優太郎>

6.5 テレインの注意事項

- ・テレイン内の道路を車が通行する可能性があります。接触事故に気を付け走行してください。
- ・立入禁止区域には侵入しないでください。テレイン内には耕作地や私有地が存在するため、立ち入らないよう十分にご注意ください。
- ・急峻で地盤が脆く崩れやすい箇所があります。崖付近など、地図をよく読んだうえで安全に注意して通行してください。

6.6 服装・用具に関する注意事項

- ・公序良俗に反する服装での出走を禁止します。
- ・使用するシューズに制限はありません。
- ・出走にはe-cardおよびナンバーカードの着用が必要です。

6.7 公式掲示板

- ・競技会場に公式掲示板を設置します。
- ・裁定委員の氏名、プログラム発行後の変更点や連絡等、参加者に対する公式な情報は全てこの掲示板によって通知します。出走前に必ず内容を確認してください。

6.8 コース概要、競技時間

3月11日(土) ミドル・ディスタンス競技 コース設定者:岩垣 和也			
競技時間:1時間15分			
クラス	距離 [km]	登距離 [m]	優勝設定時間 [分]
OAL1	2.9	205	30
OAL2	2.9	200	30
OAM	2.7	190	30
OAS	1.9	135	30
OB	1.9	110	25
N/G	1.2	70	25

- ・申込多数により、OALクラスを複数レーンに分割しています。
- ・N/Gクラスのみ当日申込を行います。
- ・OALクラスは日本ランキング対象クラスです。

3月12日(日) リレー競技 (距離、登距離、優勝設定時間は1人当たりの値) コース設定者:大橋 陽樹			
3人リレー 競技時間:4時間30分			
クラス	距離 [km]	登距離 [m]	優勝設定時間 [分]
ORL	3.0~3.1	240~250	30
ORS	1.8	120~125	20
個人 競技時間:1時間30分			
OSL	3.1	250	30
OSS	1.8	125	20

6.9 ナンバーカード

ナンバーカードは大会当日に会場受付にて配布します。

- ・選手1人につき1枚を、胸の見やすい位置に水平に付けてください。
- ・ナンバーカードは安全ピンで四隅を固定してください。安全ピンは各自で準備してください。

6.10 パンチングシステム

全てのクラスにおいてEMIT社の電子パンチング計時システム(e-card)を使用します。e-card使用上の注意事項を以下に記します。

- ・通過証明としては、e-cardへの電子記録またはバックアップラベルの記録のみを採用いたします。
- ・同じ番号のコントロールで続けて2回以上パンチした場合は、最初のパンチのみが記録されます。
- ・途中で誤ったコントロールのパンチが記録されていても、正しい順番で回ったことが確認できれば完走と認めます。
- ・e-cardへの電子的な加工は認めません。
- ・バックアップラベルをテープ等で固定することを強く推奨します。
- ・エントリー時に申請した場合に限り個人所有のe-cardの使用を許可します。選手1人に対して1枚のe-cardを2日間通じて使用してください。申し込みの際に登録した番号と異なるe-cardを無断で使用した場合は失格とすることがあります。

6.11 救護所

ミドルでは、競技会場とフィニッシュ地区に、リレーでは、競技会場およびテレイン内にそれぞれ救護所を設けます。

6.12 調査依頼、提訴





▼調査依頼

- ・OALクラスのみ受け付けます。大会本部に用意する所定の文書で行ってください。
- ・調査依頼の受付は大会本部で行います。調査依頼の受付期限は**13:10**です。
- ・調査依頼に対する回答は公式掲示板に掲示します。

▼提訴

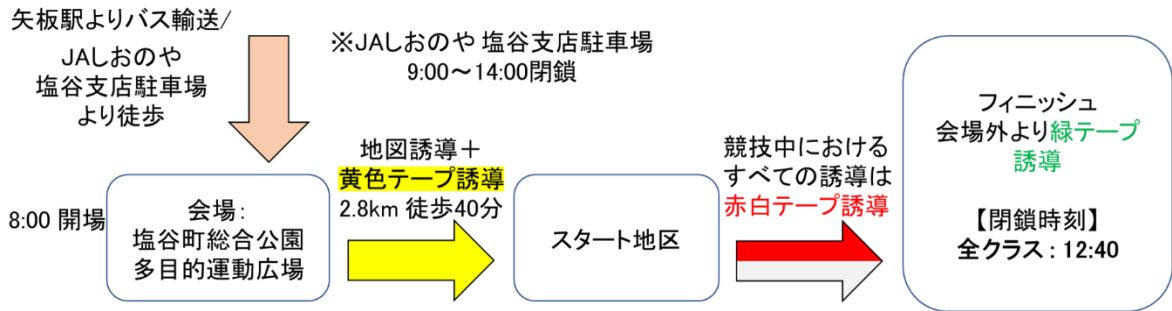
- ・調査依頼に対する回答に疑義がある場合は裁定委員会に対して提訴を行うことができます。大会本部に用意する所定の文書で申請してください。
- ・**提訴の締め切りは、調査依頼の回答が通知されてから15分後です。**
- ・提訴は裁定委員会によって裁定が下されます。提訴に対する裁定委員会の判断は最終的なものとなります。関係者に通知される他、大会報告書にて報告されます。なお、裁定委員会の構成は公式掲示板にて告知いたします。

6.13 使用テーブル一覧

	赤白色	競技中におけるすべての誘導
	黄色	地図誘導終了箇所～スタート地区の誘導
	緑色	フィニッシュ地区～会場の誘導 (途中まで)
	青黄色	立入禁止区域の外郭

7 ミドル・ディスタンス競技部門 (3月11日)

7.1 当日の流れ



※ バス運行ダイヤの都合上、会場到着からスタートまで時間に余裕の無い場合があります。ご迷惑をおかけしますが事前に着替えを済ませて頂く等ご協力をお願いします。

7.2 会場

<会場レイアウト>



- ・会場は塩谷町総合公園多目的広場です。
- ・トイレは数が限られているので、可能な限り事前に済ませてお越してください。
- ・会場外は全て競技エリアです。レイアウト図に示す入退場口以外からの入場・退場を禁止します。
- ・受付にて配布物 (e-card (レンタルのみ)、バックアップラベル、ナンバーカード) の入った封筒を各自でお取りください。
- ・多くの参加者の通信機器の使用により通信環境が不安定になり、計算センター・スタート等大会運営に支障を与えることが懸念されます。**通信機器は極力使用を控えてくださいますようお願いいたします。**

7.3 出店

- ・サルミング様による靴やグッズの出店、ふぁみりい様によるけんちんうどん、EU-compass様の出店があります。
- ・出店を希望される方は、実行委員会までご連絡ください。

7.4 当日申し込み

- ・初心者クラス(N/Gクラス)のみ**10:00**まで大会本部にて当日申し込みを受け付けます。
- ・参加費は3000円(人数によらず一律)です。個人またはグループでの参加ができます。
- ・e-cardをお持ちでない方は、500円/枚でレンタルが必要です。

7.5 スタート地区までの移動

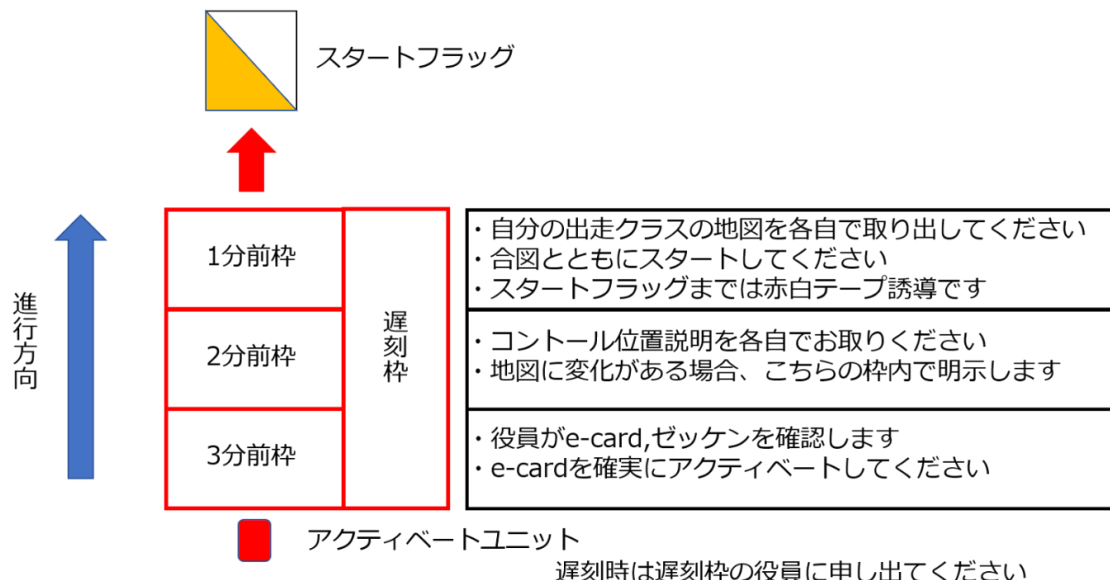
- ・競技会場から**地図誘導+黄色テープ誘導**で**2.8km、徒歩40分**です。
- ・誘導地図は競技会場出口(スタート地区に向かう方面)で配布します。
- ・スタート地区に給水を用意します。
- ・スタート地区まではマスクを着用して移動してください。マスクはスタート地区で捨てることができます。
- ・誘導地図はスタート地区で回収します。

※移動に際して、周辺住民や周辺施設へ迷惑をかけないように配慮してください。

7.6 スタート

- ・ナンバーカードおよびe-cardのない選手は出走できません。
- ・1分間隔でリフトアップスタートします。スタートまでの流れは下図をご覧ください。
- ・スタート閉鎖時刻は11:20です。
- ・スタート地区から会場へ、主管による荷物輸送を行います。利用する場合はネームタグを配布しますので、荷物に付けてください。ただし、輸送間隔は不定期であり、荷物の到着が遅くなる可能性があります。

<スタート地区レイアウト>



7.7 遅刻スタート

- ・スタートに遅刻した選手は遅刻枠に直行し、役員の指示に従ってスタートしてください。
- ・計時はスタートリストに記載されている時刻から開始されます。
- ・他の選手の都合により、すぐにスタートできない場合があります。

7.8 競技時間

- ・競技時間は**1時間15分**です。
- ・競技時間を超えると失格となります。競技時間を超えそうな場合は、競技中でも速やかにフィニッシュに向かってください。

7.9 フィニッシュ

- ・一度スタートした選手は必ずフィニッシュを通過するか、何らかの方法でe-cardをフィニッシュに提出してください。提出がない場合は未帰還者として検索の対象となります。
- ・フィニッシュは会場外にあります。
- ・最終コントロールからは**赤白テープ誘導**に従って進んでください。これに従わなかった場合は失格とします。
- ・パンチングフィニッシュとします。
- ・フィニッシュから会場へは**緑色テープ誘導**に従って移動してください。計算センターは会場までの誘導途中にあります。
- ・会場への道中、スタート地区へ向かう選手と接近するエリアがあります。**エリア内では会話を禁止**します。また、フィニッシュにてマスクを配布致しますので、必ずマスクを着用の上、会場までお戻りください。
- ・地図回収は行いません。**スタート前の選手に地図を見せることは固く禁じます。**
- ・e-cardは役員の指示に従って提出してください。記録の読み取りを行った後、その場で選手に返却します。e-cardを提出できない選手は失格とします。
- ・レンタルe-cardでミドルのみの参加者は、e-cardを回収します。翌日のリレーに参加される方は、リレー後の回収となりますのでそのままお持ちください。
- ・フィニッシュ閉鎖時刻は12:40です。
- ・フィニッシュでは一切の調査依頼を受け付けません。

7.10 調査依頼

- ・**OALクラスのみ**受け付けます。
- ・調査依頼を行う場合は、フィニッシュ後、速やかに調査依頼用紙に必要事項を記入し、大会本部へ提出してください。調査依頼用紙は大会本部に用意します。
- ・調査依頼の受付期限は**13:10**です。

7.11 表彰式

- ・表彰式は14:45から行います。表彰対象者は放送で招集するので、指示された場所に速やかに集合してください。
- ・各クラス上位3名を表彰します。

7.12 リレー走順変更申請

- ・エントリー時の走順変更がある場合は、以下のフォームより変更後の走順を申請してください。（走順に変更がない場合、提出は不要です。）

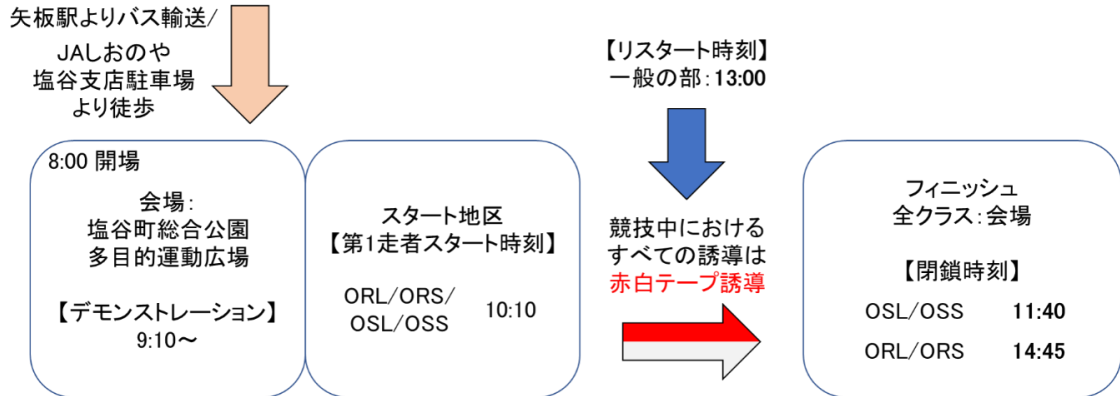
◆リレー走順変更申請フォーム

https://docs.google.com/forms/d/e/1FAIpQLSeLIg40jvdUGF8IO6ANWm16vJfCfzgk mXAR_fTi86qdFI1kIQ/viewform?usp=share_link

リレー走順変更申請締切：3月11日（土） 16:00

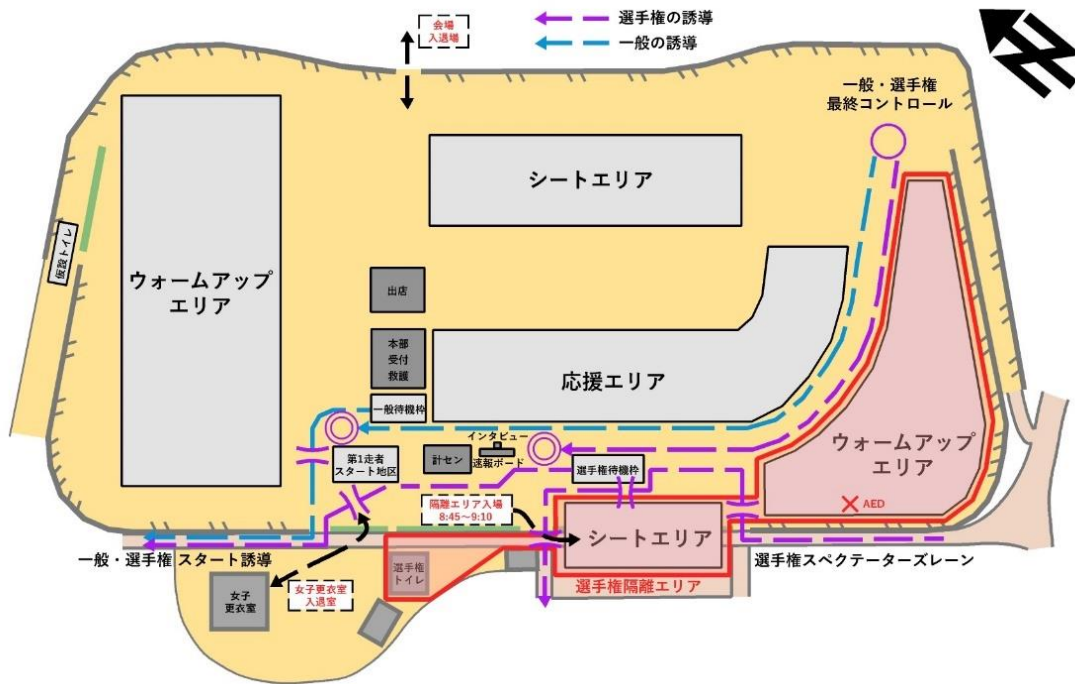
8 リレー競技部門 (3月12日)

8.1 当日の流れ



8.2 会場

<会場レイアウト>



- ・会場は塩谷町総合公園多目的広場です。
- ・トイレは数が限られているので、可能な限り事前に済ませてお越しく下さい。
- ・会場外は全て競技エリアです。レイアウト図に示す入退場口以外からの入場・退場を禁止します。
- ・渡河点では競技中の選手を優先し、注意して通行してください。
- ・受付より配布物（e-card（レンタルのみ）、バックアップラベル、ナンバーカード、競技地図）のに入った封筒を各自でお取りください。地図はテープで封をした状態で配布します。**競技開始まで開かないでください。**
- ・多くの参加者の通信機器の使用により通信環境が不安定になり、計算センター・スタート等大会運営に支障を与えることが懸念されます。**通信機器は極力使用を控えてくださいますようお願いいたします。**
- ・**会場内で前日ミドル競技の地図を見る事は禁止します。**
- ・移動経路上を競技中の選手が走行する可能性があります。競技の邪魔をしないよう注意してください。

8.3 欠場者最終受付

- ・出場予定選手が出場できなくなった場合に、大会受付に「リレー直前変更届」を提出することにより欠場を申請することができます。
- ・原則として欠場のみ受け付けます。選手変更は認めません。
- ・欠員が生じたチームはリレーへの出走ができません。残りの選手は個人競技に出場するか、もしくは欠場となります。
- ・締切はすべてのクラスにおいて**9:00**です。

8.4 デモンストレーション

9:10~9:20に競技会場で、デモンストレーション（競技説明）を行います。前走者が来る方向、レーンの位置、チェンジオーバーの方法、次走者の進行方向等を確認できます。

8.5 競技時間

- ・リレークラスの競技時間は4時間30分、個人クラスの競技時間は1時間30分です。
- ・競技時間を超えると失格となります。競技時間を超えそうな場合は、競技中でも速やかにフィニッシュに向かってください。

8.6 第1走者スタート

- ・スタート時刻はリレークラス、個人クラス共に10:10です。
- ・スタート時刻の10分前に第1走者は1走スタート地区に集合してください。
- ・スタートが学生選手権クラスのチェンジオーバーと被りそうな場合はスタート時刻を遅らせる可能性があります。
- ・スタートに遅刻した場合は失格となります。
- ・e-card、ナンバーカードおよび地図のない選手は出走できません。
- ・スタート地区では役員の指示に従ってe-cardのアクティベートを行ってください。
- ・スタートの合図はピストルで行います。フライングがあった場合はスタートをやり直します。
- ・スタート後、赤白テープ誘導に従って進み、スタートフラッグ（地図上の△）を通過してください。これに従わなかった場合は失格とします。
- ・第1走者は第1走者スタート地区からスタートします。次走者待機枠を通り、誘導を辿

ってスタート地区に集合ください。

- ・事前配布の地図を持って、スタート地区に集合してください。
- ・スタートするまで、地図のテープを破る、地図の中を見る等の行為を禁止します。

8.7 前走者接近情報

- ・前走者接近情報の告知は行いません。
- ・競技会場から前走者の接近を目視で確認してから、1分程度の時間があります。

8.8 チェンジオーバー

- ・次走者待機枠入口にアクティベートユニットを設置します。各自、e-cardのアクティベートを行ってください。e-cardの故障が疑われる場合は、役員に申し出てください。
- ・e-card、ナンバーカードおよび地図のない選手は出走できません。
- ・チェンジオーバーは、前走者と次走者の接触をもって行います。チェンジオーバーが正しく行われなかったと役員が判断した場合、そのチームは失格とします。
- ・次走者が次走者待機枠に居ない場合でも、チェンジオーバーを行うまではフィニッシュをしてはいけません。
- ・チェンジオーバー後の次走者は、赤白テープ誘導に従いスタートフラッグ（地図上の△）を通過してください。これに従わなかった場合は失格とします。

8.9 フィニッシュ

- ・一度スタートした選手は必ずフィニッシュを通過するか、何らかの方法でe-cardをフィニッシュに提出してください。提出がない場合は未帰還者として搜索の対象となります。
- ・最終コントロールからフィニッシュまでは赤白テープ誘導に従って進んでください。
- ・フィニッシュ後は追い越し禁止とします。
- ・着順は、パンチングフィニッシュ順です。
- ・e-cardを役員の指示に従って提出してください。e-cardを提出できない場合は失格とします。
- ・レンタルe-cardを使用した方は読み取り後、役員に返却してください。
- ・フィニッシュ後の地図回収は実施しません

が、**まだスタートしていない選手に地図を見せることは固く禁じます。**

- ・フィニッシュ閉鎖時刻は、リレークラスが14:45、個人クラスが11:40です。競技途中であっても、この時刻までにフィニッシュを通過してください。
- ・フィニッシュでは一切の調査依頼を受け付けません。

8.10 リスタート

- ・リスタート時刻は13:00です。ただし、当日の進行状況によって変更する場合があります。変更の場合は競技会場にて放送を行います。
- ・チェンジオーバーをしていないすべての選手は、リスタート時刻の10分前までに次走者待機枠に集合してください。リスタート時刻に遅刻した選手は出走できません。
- ・次走者待機枠入口のアクティベートユニットで、各自e-cardのアクティベートを行ってください。
- ・リスタートを希望しない場合は、必ず次走者待機枠の役員に申し出てください。
- ・次走者待機枠に集合した後でも、リスタート時刻まではチェンジオーバーが可能です。
- ・リスタートしたチームは参考記録とします。

8.11 失格時の対応

失格した場合でも、その後のチェンジオーバーは妨げません。

8.12 地図配布

- ・リスタート後に、大会受付にて購入地図の配布を行います。
- ・地図購入は事前申込制のため、当日の販売はございません。
- ・地図代金は事前決済のため、当日は地図の受け渡しのみとなります。
- ・日本学連賛助会員向けの地図配布につきましても事前申込分のみとなります。お申込みされた方は大会受付まで申し出てくだ

さい。

8.13 表彰式

- ・表彰式は14:45から行います。表彰対象者は放送で招集するので、指示された場所に速やかに集合してください。
- ・リレークラス、個人クラスともに各クラス上位3名を表彰します。
- ・大学OB/OG対抗戦の優勝校にも賞品を贈呈します。優勝校の代表の方は表彰式前に指示された場所までお越しください。

9

大学 OB/OG 対抗戦実施規則

9.1 実施規則

3月11日（土）のミドル競技、3月12日（日）のリレー・個人競技への参加者数と競技成績に応じたポイントを加算し、合計ポイントで競います。優勝校には3月12日の表彰式にて賞品を贈呈します。放送で発表しますので代表者の方は案内された場所までお越しください。

9.2 ポイント加算方法

下記 ①、② のポイントを加算します。

① 参加者数ポイント

各クラスの参加者数 × 1ポイント

② 競技成績ポイント

クラス		総合			女子			混合
		1位	2位	3位	1位	2位	3位	1位
3月11日 ミドル	OAL1	12	8	4	9	6	3	-
	OAL2	12	8	4	9	6	3	-
	OAM	9	6	3	6	4	2	-
	OAS	6	4	2	3	2	1	-
	OB	6	4	2	3	2	1	-
3月12日 3人リレー	ORL	27	18	9	9	6	3	3
	ORS	9	6	3	6	3	2	3
3月12日 個人競技	OSL	9	6	3	6	4	2	-
	OSS	6	4	2	3	2	1	-

【ミドル・個人競技】

- 女子が総合3位以内であった場合、総合ポイントも付与します。
(例) OALで女子が総合2位かつ女子1位の場合：8+9=17ポイント
- OB/OG 大学対抗戦に該当しない選手（高校生など）が3位以内の場合、順位の繰り上げはせず、「当該順位の該当選手なし」として扱います。

【3人リレー】

- 3人のうち男子、女子が各1名以上いるリレーチームを「混合チーム」とします。
- 女子チーム、混合チームが総合3位以内であった場合、総合ポイントも付与します。
(例) ORSで女子チームが総合3位かつ女子1位の場合：3+6=9ポイント
- 複数の大学出身の選手からなるチーム、一部にOB/OG対抗戦に該当しない選手を含むチーム(大学OB/OGと高校生の混合チームなど)が3位以内であった場合は、人数に応じてポイントを分配します。
(例) 東京大学1名、東北大学1名、名古屋大学1名からなるチームがORL総合1位の場合：東京大学、東北大学、名古屋大学にそれぞれ(27 × 1/3 =)9ポイントずつ加算
- OB/OG大学対抗戦に該当しないチーム(高校生のみのチームなど)、出走が2回目以降である選手が含まれるチームが3位以内の場合、順位の繰り上げはせず、「当該順位の該当チームなし」として扱います。

実行委員長	岩井 龍之介 (京都16)	会場チーフ	羽鳥 咲和 (京都女子16)
競技責任者	南河 駿 (名古屋14)	受付チーフ	小林 美咲 (十文字女子16)
競技責任者補佐	新田見 優輝 (東京15)	スタートチーフ	西村 直哉 (早稲田16)
運営責任者	西嶋 就平 (名古屋15)	フィニッシュチーフ	西下 遼介 (慶應義塾16)
運営責任者補佐	竹内 公一 (名古屋15)	演出チーフ	長谷川 望 (早稲田16)
ミドルプランナー	岩垣 和也 (名古屋16)	配信チーフ	北川 賢也 (横浜市立15)
リレープランナー	大橋 陽樹 (東京16)	救護チーフ	藤原 真吾 (関東学院16)
併設大会責任者	鈴木 沙綾 (京都女子16)	宿泊・交通担当	高橋 利奈 (日本女子16)
会計責任者	小池 棕介 (京都16)	モデルイベント担当	八重樫 篤矢 (東北16)
広報責任者	大野 絢平 (京都16)	開会式担当	山田 基生 (東北17)
人事責任者	種市 雅也 (東京16)	感染症対策担当	荒木 亮哉 (京都16)
人事責任者補佐	山本 智士 (名古屋16)	PR担当	山根 萌加 (京都17)
エントリー責任者	山本 明史 (京都15)		

佐藤 遼平 (東京15)	増澤 すず (筑波16)	香取 瑞穂 (立教17)
橋本 正毅 (東北13)	前中 脩人 (東京13)	小柴 滉平 (筑波12)
石山 良太 (名古屋13)	橘 孝祐 (横浜国立13)	藤本 拓也 (京都16)
田村 一紗 (横浜市立17)	山下 桃子 (早稲田16)	村田 茉奈美 (フェリス女学院15)
篠塚 みずき (横浜市立16)	比企野 純一 (東京16)	鹿野 梨佳子 (実践女子16)
小林 結菜 (十文字女子16)	森田 夏水 (早稲田16)	青芳 龍 (東北16)
石井 悠太 (横浜国立15)	濱野 奎 (慶應15)	小林 祐子 (東北17)
古殿 直也 (東京工業17)	明神 紀子 (聖心女子18)	佐藤 公洋 (東京16)
飯田 泰史 (東京16)	長江 有祐 (東京15)	樋口 佳祐 (名古屋13)
深田 恒 (東京12)	有賀 裕亮 (早稲田14)	小寺 義伸 (東京工業17)
菌部 駿太 (東北17)	瀬川 出 (東京14)	久野 公愛 (日本女子16)
古谷 直央 (横浜市立17)	森河 俊成 (京都16)	楊 馨逸 (早稲田17)
谷野 文史 (筑波17)	戸澤 貴志 (横浜国立16)	石澤 俊崇 (早稲田93)

地図作製／地図印刷／備品貸出／渉外 山川克則 (ヤマカワオーエンタープライズ)

地図調査者 宮西 優太郎 (宮西山野精図)

イベント・アドバイザー 糸賀 翔大 (東京11)

資材／企画協力 坂野 翔哉 (坂野山遊地図企画)

大会トレーナー 長谷川 優理 (鍼灸師)

※ () 内は出身大学と入学年度です。

大会マスコットキャラクター

「オシマイグマ」



花粉の時期は鼻水が止まらない。
トレイン内に落ちている地図を見つけては
お気に入りの沢でキレイに洗い、巣穴にしまい込む。
頭から生えている方位磁針は毛が固まったもの。